

CHAMPIONNAT de FRANCE des CLUBS

course d'orientation

Marlhes
7-8 juin 2008

*circuits loisirs
ouverts au public
le samedi 7 juin*



+ d'infos
www.cfc2008.fr

Crédit photo : CDT 42 - G. LeSols // Création : Matthieu Puech

NOE Saint-Étienne

LICO    



www.loire.fr

Conseil général
LOIRE
EN RHÔNE-ALPES

Programme CFC 2008

<i>Bienvenue dans le massif du Pilat</i>	3
<i>Informations pratiques</i>	10
<i>Informations générales</i>	11
ACCES CENTRE DE COURSE	11
CENTRE DE COURSE CFC 2008 : MARLHES	12
ACCUEIL	12
CIRCULATION ET STATIONNEMENT DES VEHICULES.....	13
ENVIRONNEMENT	13
CAMPING	14
CARTES.....	15
DOSSARDS	15
AFFICHAGE DES RESULTATS	15
RECUPERATION DES CARTES	15
LICENCES.....	16
TRAVERSEES DE ROUTES	16
ATELIER LOISIRS.....	16
GARDERIE	16
OBJETS TROUVES.....	16
RECLAMATIONS ET JURY	17
CEREMONIES	17
<i>Programme</i>	18
<i>Informations Techniques Moyenne Distance</i>	19
<i>Informations Techniques CFC 2008</i>	20
<i>Trophée THIERRY GUEORGIU</i>	24
<i>Les Animations</i>	25
<i>Les Organismes</i>	27
<i>Les Partenaires et Sponsors</i>	28

Bienvenue dans le massif du Pilat

- **Le mot du Vice-Président du Conseil général**

C'est le 8 juin que se déroule à Marlhès le Championnat de France des clubs de course d'orientation et la Loire toute entière est fière d'accueillir cette compétition.

Organisée par le club Nature Orientation de Saint-Etienne, cette rencontre réunira l'ensemble des clubs français dans quatre divisions.

Je suis heureux de souhaiter la plus chaleureuse bienvenue aux participants et à leurs accompagnateurs.

Je tiens également à remercier les dirigeants du club organisateur qui ont déjà montré leur savoir-faire en la matière.

Avec eux, le Conseil général favorise concrètement la pratique sportive et positionne le département de la Loire comme l'un des meilleurs terrains pour la course d'orientation.

François ROCHEBLOINE

Vice - Président du Conseil général
de la Loire chargé de la Jeunesse et des
Sports
Député de la Loire

- **Le mot du Directeur Départemental de la Jeunesse et des Sports**

« Nature Orientation Saint-Etienne » organise le Championnat de France des clubs de course d'orientation les 7 et 8 juin 2008 à Marlhès.

Les 2000 participants attendus trouveront avec les monts du Pilat un terrain propice à une belle compétition.

Ils pourront compter également sur une équipe d'organisation chevronnée et passionnée qui ne ménage pas, loin s'en faut, ses efforts depuis une année.

C'est donc un très beau week-end de sport qui s'annonce, dans un cadre naturel exceptionnel.

Bonne réussite à toutes et à tous.

Bruno FEUTRIER

Directeur Départemental de la Jeunesse et des
Sports de la Loire

- **Le mot du Maire de Marlhès**

Située sur le canton de Saitnt-Genest-Malifaux, au pied du Mont Chaussître, la commune de Marlhès s'étend sur 3200 ha de prés et de forêts, offrant aux marcheurs, entre 800 et 1200 m d'altitude, une diversité de sentiers et de routes forestières.

Marlhès demeure attachée à son caractère rural et à son identité gravée dans le granit de ses maisons. Mais à travers de nombreuses activités (initiation à l'environnement, enseignement professionnel, diverses structures d'accueil et de service) notre commune entend être ouverte sur l'extérieur et jouer sa mission d'accueil au cœur du Parc Naturel du Pilat.

C'est pourquoi, nous sommes très heureux d'accueillir les 7 et 8 juin 2008 le Championnat de France des clubs d'orientation dont nous avons apprécié l'esprit de coopération et de sérieux des organisateurs. Nous souhaitons à chacun un bon séjour sportif dans notre belle commune.

Jean GILBERT

Maire de Marlhès

- **Le mot du Maire de Riotord**

Commune la plus à l'Est du département de la Haute-Loire, limitrophe des départements de la Loire et de l'Ardèche, RIOTORD est situé sur le versant Ouest des Cévennes septentrionales franchies au Tracol (limite entre le massif du Pilat et les Boutières).

De nombreux chemins de randonnée et de VTT, la voie verte « La TRACOLLINE Velay Forez », l'itinéraire Saint-Jacques de Compostelle par le GR 65 Genève - Le Puy-en-Velay, la proximité du GR7,... permettent de découvrir les charmes préservés de la campagne Riotordoise et offrent aux amoureux de la nature une grande diversité de paysages.

Jean Paul PATOUILLARD

Maire de Riotord

- **Le mot de la Présidente de la Fédération Française de Course d'Orientation**

Le Club le plus titré de France organise un évènement essentiel de notre année sportive « **le Championnat de France des Clubs en 2008** ». Mais il le fait dans des conditions exceptionnelles qui lui sont apportées par l'investissement important de tous ses athlètes.

Nul doute que tout sera parfait, que ce soit la partie technique avec le choix des terrains, l'emplacement des postes, mais aussi avec ce qui l'entoure et sans oublier les divers moments de convivialité.

Le Championnat de France des Clubs 2008 devra rester dans nos mémoires, car nous attendons beaucoup du NOSE, il a relevé le défi, il ne devra pas décevoir ! Quel poids pèse sur ses épaules ! Nous sommes confiants, tout ira bien.

Que les meilleures équipes gagnent mais toujours dans un esprit de fair-play et d'équité pour donner la meilleure image de notre discipline.

Merci à la Ligue de Rhône-Alpes de nous accueillir,

Merci aux bénévoles du club de leur investissement au bénéfice des autres,

Merci à vous tous de vous être déplacés si nombreux.

Marie-France CHARLES

Présidente de la Fédération Française de
Course d'Orientation

- **Le mot de la Présidente de la Ligue Rhône-Alpes de Course d'Orientation**

Quelle fierté d'accueillir cette année en Rhône-Alpes, dans le Pilat, le Championnat de France des clubs 2008. Cette compétition annuelle tant attendue des clubs est organisée par le club stéphanois, le NOSE qui fait preuve d'un grand savoir faire dans le domaine des grandes organisations et qui, rappelons-le, est le 1^{er} club de France en termes de résultats. Il ne faut pas oublier de rappeler que Thierry Gueorgiou, quintuple champion du monde est licencié au NOSE.

Des moments forts en perspective pour ces championnats 2008, couplés au Trophée Thierry Gueorgiou .

Chantal LENFANT

Présidente de la Ligue Rhône-Alpes de
Course d'Orientation

- **Le mot du Directeur Technique National**

Le NOSE vous invite au cœur du Pilat, grandeur nature.

Après les championnats de France individuels en 2005, le département de la Loire et plus particulièrement le Club Nature Orientation de Saint-Etienne vous accueillent pour ces championnats de France des clubs 2008. Et à nouveau, ce sont ces paysages variés et colorés des hauts plateaux du Pilat qui sont offerts aux orienteurs venus glaner les différents titres de champions de France des Clubs.

C'est dans ces grandes forêts contrastées, de pins, de sapins, de hêtres, entrecoupées de chirats, de crêts et de tourbières, riches déjà d'une longue histoire avec la course d'orientation que Thierry Gueorgiou, enfant de Saint-Etienne, a construit, année après année, ses nombreux titres mondiaux. Mais c'est aussi, sur ces sites prestigieux, que des centaines de jeunes orienteurs ligériens et rhône-alpins ont découvert la course d'orientation.

Le NOSE, meilleur club français à de multiples reprises, a su mobiliser ses jeunes orienteurs, ses anciens, mais toujours passionnés, ses nombreux coureurs internationaux, véritables ambassadeurs de la course d'orientation en France et à l'étranger, pour nous offrir un grand championnat de France des clubs.

Depuis longtemps, le Parc Naturel Régional du Pilat a le privilège d'attirer les orienteurs, amis de la nature, et amateurs de grands espaces.

Bonnes courses et beaux succès à tous.

Michel DEVRIEUX

Directeur Technique National
Fédération Française de Course
d'Orientation

- **Le mot de Thierry GUEORGIU Quintuple champion du monde de course d'orientation**

Chers amis orienteurs,

C'est avec un plaisir non dissimulé que je vais suivre, en tant que spectateur avisé, ce week-end de compétition dans le Pilat. Après plus d'une vingtaine d'années à « traquer » les balises dans toutes les forêts du Monde, je reviens toujours avec beaucoup de plaisir dans ce Massif forestier qui accueille les Championnats de France des clubs.

Ces terrains qui ne sont pas réputés pour être les plus exigeants ont pourtant vu grandir une bonne partie de l'équipe de France passée et actuelle. Cette spécificité est certainement liée à la densité de personnes passionnées par la Course d'Orientation dans cette région. Mais j'ai coutume de dire que la variété de ces forêts permet néanmoins d'acquérir et de travailler la quasi-totalité des techniques d'orientation.

Il n'est maintenant pas rare de croiser un orienteur Scandinave dans « nos » forêts alors que nous rêvions tous, il y a une vingtaine d'années, de partir explorer ces terrains Nordiques de référence. Aujourd'hui, il y a peut-être plus d'orienteurs Scandinaves qui savent placer Saint-Etienne sur une carte que de Français qui savent où se trouve Halden... La roue tourne même si le succès est souvent fragile et éphémère.

Ce week-end sera également l'occasion pour moi de vous convier à une conférence au cours de laquelle j'essayerai de vous présenter la philosophie avec laquelle je m'oriente aujourd'hui. Vous êtes tous les bienvenus pour ce moment que j'espère riche en échanges (*Samedi, à 21h00 au gymnase de Marlhès*).

Il ne me reste plus qu'à vous souhaiter de prendre du plaisir dans les forêts du Pilat. Pour avoir eu la chance de tester quelques parcours, le contraire m'étonnerait !

Thierry GUEORGIU

Quintuple Champion du Monde

- **Le mot du Président du Comité Départemental de Course d'Orientation**

Championnats de France individuels en 2005, Raid O'biwak en 2007, Championnat de France des Clubs en 2008 : les Orienteurs de la Loire ont une vraie passion pour l'organisation des grandes manifestations sportives !

Cette année, c'est le club de Saint-Etienne qui est à la manœuvre avec l'ambition légitime d'être aussi performant dans l'organisation de ce Championnat de France qu'il l'est depuis plus de quinze ans au niveau des résultats sportifs.

Personne ne doute que ce Championnat de France des Clubs, certainement la plus belle des compétitions du calendrier fédéral qui permet d'unir dans un même destin, le temps d'une course par équipe, jeunes et moins jeunes d'un même club et des deux sexes, sera une grande réussite.

Tout a été fait pour qu'il en soit ainsi et le Comité départemental de course d'orientation de la Loire est heureux d'avoir pu apporter sa pierre à l'édifice en mettant à la disposition du NOSE ses moyens en personnel technique et en matériel et bien sûr, en réalisant les cartes du Relais et de la Moyenne distance.

Toutes nos félicitations à Hervé BODELET et à son équipe pour l'immense travail accompli pour préparer ce Championnat et en faire une grande fête de l'orientation.

Et bienvenue dans la Loire à tous les clubs de France.

Bernard MAGNE

Président du Comité Départemental
de Course d'Orientation de la Loire

- **Le mot du Président de Nature Orientation Saint-Etienne**

Le club Nature Orientation Saint-Etienne vous accueille avec plaisir sur ses terres de prédilection, les Monts du Pilat, à l'occasion du Championnat de France des Clubs de course d'orientation 2008.

La totalité des adultes du club et leurs amis se sont investis dans cette organisation afin d'en faire une manifestation de qualité, les plus jeunes quant à eux, se régaleront sur les circuits de la Moyenne distance et du Trophée Thierry Gueorgiou.

Nos partenaires institutionnels nous ont soutenus dans notre projet, nous avons également su convaincre des partenaires privés de nous rejoindre et nous aider dans la préparation d'un des évènements les plus conviviaux de la course d'orientation française.

Merci à nos partenaires, mais également à vous, les participants, car c'est vous qui allez assurer le spectacle et faire vibrer les Monts du Pilat de vos clameurs.

Bonnes courses et beaucoup de plaisir.

Hervé BODELET

Président de
Nature Orientation Saint-Etienne
Directeur de course

Informations pratiques

N° de téléphone des Urgences

Médecin sur zone départ/arrivée : 06 08 98 39 16

N° de téléphone sur les Compétitions

Directeur de Course : 06 28 51 66 14

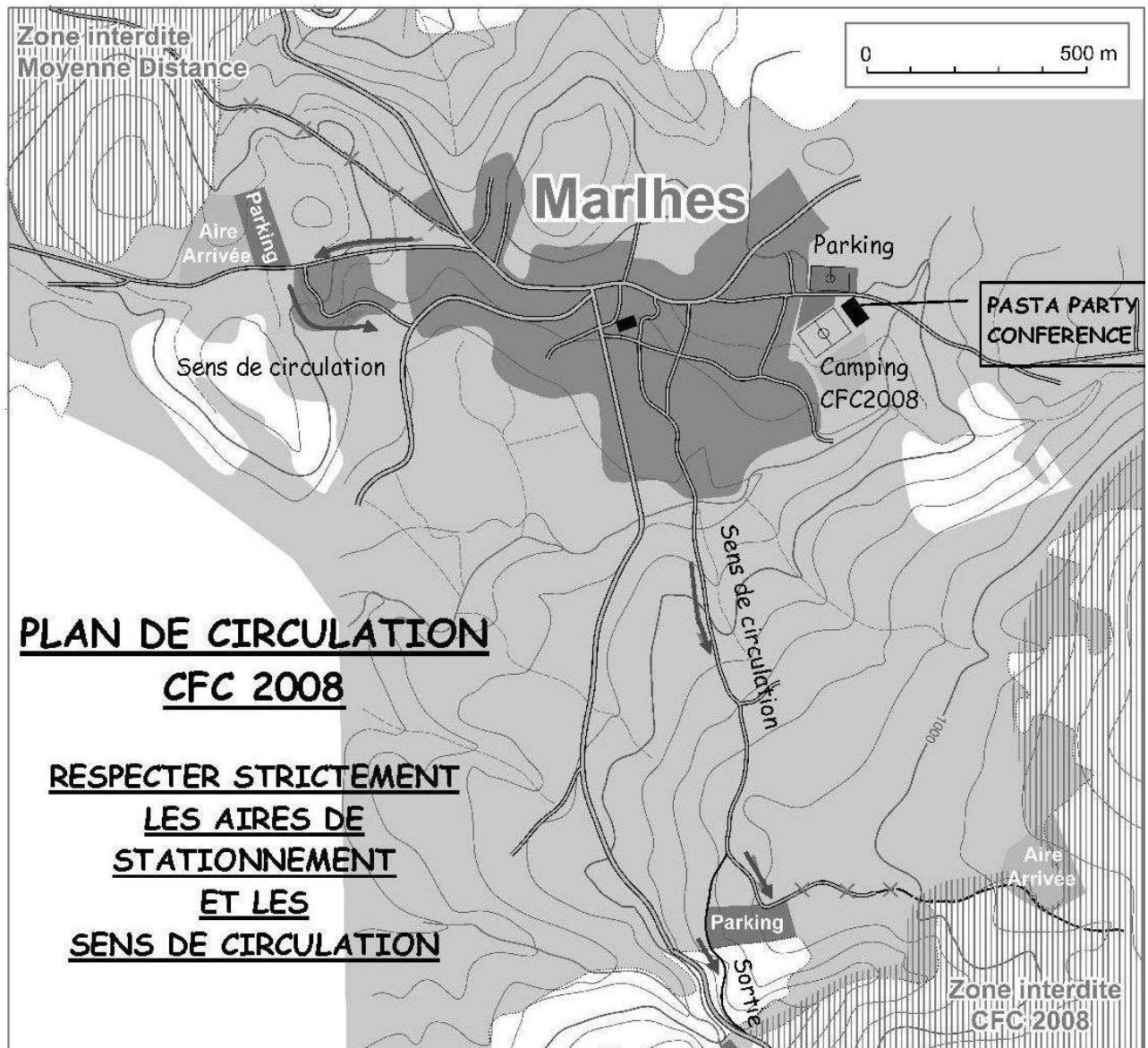
Informations générales

ACCES CENTRE DE COURSE

Plan d'accès



CENTRE DE COURSE CFC 2008 : MARLHES



ACCUEIL

Samedi

Lieu : Aire d'arrivée de la Moyenne distance

Heures : 10h00-18h00 (au gymnase jusqu'à 21h00)

Dimanche

Lieu : Aire d'arrivée du CFC 2008

Heures : A partir de 6h00

Les enveloppes club contenant les informations concernant les deux courses du week-end seront à retirer en une seule fois aux horaires d'ouverture de l'accueil. Aucun retrait partiel ne sera accepté.

Un représentant de l'Office de Tourisme sera présent à l'accueil pour accueillir les personnes ayant réservé un hébergement en dur.

CIRCULATION ET STATIONNEMENT DES VEHICULES

Pendant deux jours, vous allez évoluer au cœur du Parc Naturel Régional du Pilat.

Cet espace est remarquable, tant par son patrimoine naturel et ses paysages que par le dynamisme de l'activité agricole.

Comme à chaque course, nous utilisons des terrains privés, agricoles ou forestiers, qu'il faut respecter.

Des parcelles agricoles sont mises à disposition pour cet événement, où seront aménagés les parkings et les différentes aires de départ et d'arrivée pour les deux épreuves.

Le stationnement des véhicules (voitures, camping-cars) ne sera autorisé que sur ces espaces clairement délimités. **Il est strictement interdit d'utiliser d'autres terrains même pour un stationnement temporaire.**

A proximité de la zone de la Pasta Party et de la conférence de Thierry Guergiou se trouve **un terrain de foot : il est strictement interdit de l'utiliser.**

Concernant les accès aux lieux de course (liaison parking/aires de départ et d'arrivée), des itinéraires sont matérialisés en bordure de chemin ou dans des prés ; là aussi, nous vous demandons de **ne pas sortir des sentiers balisés** ; une prairie trop piétinée et c'est une perte fourragère pour l'exploitant agricole.

Merci de respecter les sens de circulation imposés et de vous conformer aux consignes données par les organisateurs.

ENVIRONNEMENT

Le SICTOM VELAY PILAT a mis en place, pour tout le week-end, deux points de collecte des déchets :

- au niveau de l'aire de camping et de la salle des fêtes de Marlhes, où sont prévues la Pasta Party et la conférence de Thierry Gueorgiou, avec deux containers pour les déchets non valorisables (couvercle vert) et deux containers pour les recyclables (couvercle jaune),
- et sur le site du CFC, entre le parking et la zone de course, avec deux containers de grande capacité, un dédié aux déchets non valorisables et l'autre affecté aux recyclables (indications sur le container).

Sur les sites de courses et les parkings, des poubelles seront à disposition : sacs noirs pour les déchets non valorisables, sacs jaunes pour les déchets recyclables avec là encore, le souhait de réaliser un tri sélectif rigoureux.

Merci de respecter ces différents points de collecte pour un recyclage optimum des déchets.

RESTAURATION

Sur les lieux des courses

Buvette

- Boissons (canette de 33cl)
 - o Sodas, Bière : 1,00€
 - o Perrier : 1,00€
- Bière pression artisanale biologique du Pilat (verre de 25cl) : 1,50€
- Boissons chaudes (Thé, Infusion, café) : 0,50€
- Crêpe (garnie ou non) : 1,00€
- Gaufre (garnie ou non) : 1,50€
- Sandwich saucisson du Pilat : 1,50€
- Sandwich merguez ou chipolatas : 1,50€ (uniquement le dimanche)
- Friandises : 0,50€

Dimanche matin

À partir de 5h30, en plus des produits proposés, un petit déjeuner sera disponible en échange du coupon remis dans l'enveloppe suite à votre commande ou au tarif de 3,00€ sur place.

Contenu du petit déjeuner : une boisson chaude (Thé, Café, Chocolat ou Soupe), une banane, une compote, deux parts de gâteaux (quatre-quarts, pain d'épices), un jus de fruit de 20cl.

Plateaux-repas le dimanche midi.

Les plateaux-repas seront disponibles à partir de 11h00, à la tente restauration, en échange du coupon remis dans l'enveloppe club suite à votre commande.

Pasta Party (cf Animations)

CAMPING

Le camping sera accessible à partir du samedi 10h00.

Il est demandé aux campeurs de passer à l'accueil pour récupérer les informations relatives aux emplacements avant de s'installer.

Sur la zone de camping, un plan des emplacements sera remis aux utilisateurs.

Un sens de circulation est imposé pour simplifier le déplacement des véhicules.

Le stationnement des camping-cars est possible sur le lieu de la Moyenne distance tout le week-end.

L'accès au parking du CFC ne sera possible pour les camping-cars qu'à partir de 18h00 le samedi.

Pour le stationnement des camping-cars, à la demande de la commune, il est impératif de respecter les consignes des organisateurs qui gèreront la mise en place des véhicules.

Il est strictement interdit d'utiliser le terrain de foot se situant à proximité du gymnase.

Il est demandé de quitter le camping le dimanche avant 18h00.

CARTES

Moyenne distance

Les cartes sont imprimées sur du papier résistant.

CFC 2008

Les cartes seront sous plastiques.

DOSSARDS

Des dossards sont prévus pour tous les relais du CFC ainsi que pour le Trophée Thierry Gueorgiou. Les dossards devront être affichés intégralement sur la poitrine des concurrents sous peine de disqualification.

Il n'y a pas de dossard pour la course Moyenne distance.

Division	Couleur du dossard
Nationale I	Jaune
Nationale II	Bleu
Promotion Nationale	Blanc
Promotion	Vert

Les dossards du Trophée Thierry Gueorgiou seront gris.

AFFICHAGE DES RESULTATS

Moyenne distance

Les résultats seront affichés sur l'aire d'arrivée ainsi que sur le lieu de course le dimanche matin.

CFC 2008

Les résultats seront affichés périodiquement toutes les 20 minutes sur les tableaux prévus à cet effet. Les équipes provisoirement déclassées seront affichées en temps réel sur le lieu de course. Les résultats ne seront officiels qu'après validation par l'arbitre.

Les résultats du CFC 2008 ainsi que les temps aux postes radios seront transmis par WIFI sur le lieu de course en temps réel (Cf. animation WIFI).

RECUPERATION DES CARTES

Moyenne distance

Les cartes de course seront disponibles après le dernier départ sur la ligne d'arrivée. Un représentant de chaque club pourra récupérer l'ensemble des cartes. Les clubs n'ayant pas récupéré leurs cartes pourront le faire à la tente accueil le dimanche.

CFC 2008

Les cartes de course ainsi que les cartes « souvenirs CFC 2008 » pourront être récupérées après le départ en masse des derniers coureurs à la tente accueil.

Un représentant de chaque équipe en possession de son dossard récupérera l'ensemble des cartes de son équipe. Le dossard sera conservé par l'organisateur.

LICENCES

Un contrôle des licences sera effectué uniquement lors du relais du CFC. En cas d'absence de licence de la part d'un concurrent, la procédure décrite dans le règlement fédéral sera appliquée.

TRAVERSEES DE ROUTES

Course Moyenne distance

La route centrale est condamnée pour la durée de la course : il n'y aura donc pas de circulation.

Restez toutefois vigilants !

CFC

Il n'y a pas de route ouverte à la circulation sur la carte.

ATELIER LOISIRS

Un atelier loisirs sera organisé **le samedi uniquement**.

L'accueil sera ouvert à partir de 13h00 jusqu'à 16h30 à la tente « accueil » sur le lieu de course.

GARDERIE

Une garderie sera organisée sur chaque lieu de course. Encadrement assuré par une assistante-puéricultrice diplômée d'État.

Horaires d'ouverture :

- Samedi : de 12h00 à 18h00
- Dimanche : de 7h00 à 13h00

Lieu (cf. plan de situation des lieux de course).

La garderie est destinée aux enfants pendant le temps de la course des parents. **La durée de garde est limitée à 2 heures par jour** ; un tarif de garde sera appliqué passé cette durée (3,00€ par tranches de 30 minutes supplémentaires).

L'eau sera fournie. Par contre, le goûter et autres boissons sont à la charge des parents.

L'âge minimum d'accueil des enfants est fixé à 2 ans.

Le matériel de change des couches sera éventuellement fourni par les parents.

Lors de l'accueil de l'enfant, il sera demandé de présenter une pièce d'identité ; la même pièce sera exigée auprès de la personne qui récupérera l'enfant.

OBJETS TROUVES

Les objets trouvés peuvent être ramenés et récupérés à la tente accueil pendant la durée des compétitions.

RECLAMATIONS ET JURY

Course Moyenne distance

Les réclamations concernant les résultats de la course du samedi pourront se faire à l'accueil sur le lieu de course.

La composition du jury de la course sera affichée à l'accueil.

Championnat de France des Clubs

Les réclamations concernant les résultats de la course pourront se faire à la tente « Réclamations » **de 8h00 à 14h00** (voir plan de situation).

La composition du jury de la course sera affichée à la tente « Réclamations ».

Extrait du Règlement Fédéral pour les réclamations

Article 4.7 - Les réclamations (Extraits)

Toute contestation concernant la participation d'un licencié à une compétition ou le déroulement et les résultats d'une épreuve devra respecter les procédures définies aux Règlements de la FFCO.

Les réclamations concernant les résultats affichés peuvent être formulées oralement auprès de l'organisateur jusqu'à l'heure de fermeture des parcours.

Les réclamations concernant une irrégularité faussant l'équité de l'épreuve doivent être formulées par écrit auprès de l'arbitre dès que l'irrégularité est constatée. Dans ce cas une caution de 30€ sera déposée auprès de l'organisateur et les concurrents devront en être informés au préalable.

Cette somme est restituée si la réclamation est justifiée. Les réclamations concernant une discordance entre le résultat affiché et la liste des résultats expédiée aux clubs après la course doivent être adressées à la FFCO. (...)

Ces réclamations seront réglées par la Commission d'arbitrage fédérale (...) ou le Jury d'appel fédéral (...), s'il y a lieu.(...)

Les réclamations ne peuvent être posées que par le responsable désigné par le club lors de l'inscription des concurrents.

CEREMONIES

La cérémonie des récompenses de la **Moyenne distance - uniquement pour les catégories H/D10 à H/D18 et jalonné** - aura lieu à **13h00 le dimanche**.

La cérémonie des récompenses du **CFC 2008** aura lieu à **13h30**. Elle sera suivie par la cérémonie du Trophée Thierry Gueorgiou.

Chaque relayeur des équipes Championnes de France Nationale 1 et Nationale 2 recevra une tenue « Noname Champion de France 2008 ».

Programme

SAMEDI

- 10h00 : Ouverture de l'Accueil
- 12h00 : Ouverture de la Garderie
- 12h00 : Ouverture du stand Buvette sur le lieu de course
- 13h00 : Premier départ de la course Moyenne distance
- 13h00 : Ouverture de l'Atelier Loisirs
- 16h30 : Fermeture de l'Atelier Loisirs
- 17h00 : Fermeture de l'Accueil sur l'aire d'arrivée
- 17h30 : Dernier départ de la course Moyenne distance
- 18h00 : Fermeture de la Garderie
- 18h00 : Ouverture de l'Accueil au gymnase
- 18h00 : Début de la Pasta Party
- 20h00 : Fin de l'entrée à la Pasta Party
- 20h 30 : Fin de la Pasta Party
- 21h00 : Conférence de Thierry Gueorgiou

DIMANCHE

- 5h30 : Ouverture du stand Restauration sur le lieu de course
- 6h45 : Démonstration de la procédure de passage de relais
- 7h00 : Ouverture de la Garderie
- 7h00 : Départ des premiers relayeurs Nationale I
- 7h30 : Départ des premiers relayeurs Nationale II
- 8h00 : Départ des premiers relayeurs Promotion Nationale
- 8h30 : Départ des premiers relayeurs Promotion
- 9h00 : Départ des premiers relayeurs Trophée Thierry Gueorgiou
- 11h00 : Distribution des plateaux-repas au stand Restauration
- 12h00 : (à partir de) Départ en masse des coureurs en attente et récupération des cartes
- 13h00 : Fermeture de la Garderie.
- 13h00 : Cérémonies
- 15h00 : Fermeture des circuits
- 18h00 : Fermeture du camping

Informations Techniques Moyenne Distance

Directeur de Course : Hervé BODELET

Traceurs : Julien MERLE et Eric PERRIN

Contrôleur : Dominique FLEURENT

Arbitre : Annie COMBET

Carte : échelle 1/10 000ème (sauf circuits H,I,J : 1/7 500^{ème}), relevé Hiver 2007/2008

Descriptif terrain : terrain typique du Pilat avec un relief cependant peu marqué. Densité importante d'éléments : fossés, rochers, bornes, souches, buttes. Maillage important de chemin.

Horaire départ : départ toutes les minutes, **de 13h00 à 17h30**

Distance arrivée/ accueil/ départ : 1 000 m. Il faut prévoir 15 minutes pour s'y rendre **pour les moins rapides**.

Procédure de départ :

Appel des concurrents à **H-3 minutes**.

Prise de carte à **H-1 SAUF** pour les circuits **A et B** pour lesquels la prise de carte s'effectue à l'heure H.

Définitions et numéros des balises sur la carte uniquement.

Procédure d'arrivée : L'arrêt du temps du coureur s'effectue avec le poinçonnage du boîtier électronique sur la ligne d'arrivée.

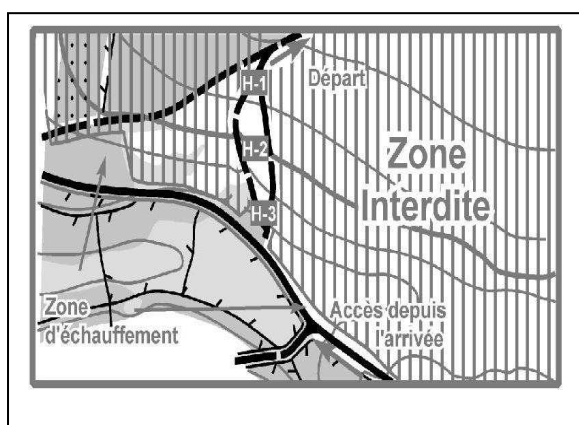
Caractéristiques des circuits :

Circuit	A	B	C	C bis	D	E	E bis	F	G	H	I	J
Distances	5 570m	4 790m	4 430m	4 340m	3 880m	3 380m	3 220m	2 800m	2 740m	2 090m	1 740m	1 530 m
Déniv.	150 m	150 m	130 m	130 m	115 m	100 m	100 m	65 m	85 m	40 m	25 m	35 m
Nb. Balises.	21	19	16	15	14	14	13	12	11	8	8	8
Catég.	H21 E H21 A H20 E	D21 E D20 E H20 A H 35 H 18	H40	H45	D18 D20A D21A D35 H16	H50 H55	D40 D45	D 50 D 55 H 60 H65 et +	D 14 D 16 H14	D 12 H12 D60 et +	D 10 H 10	Jalonné

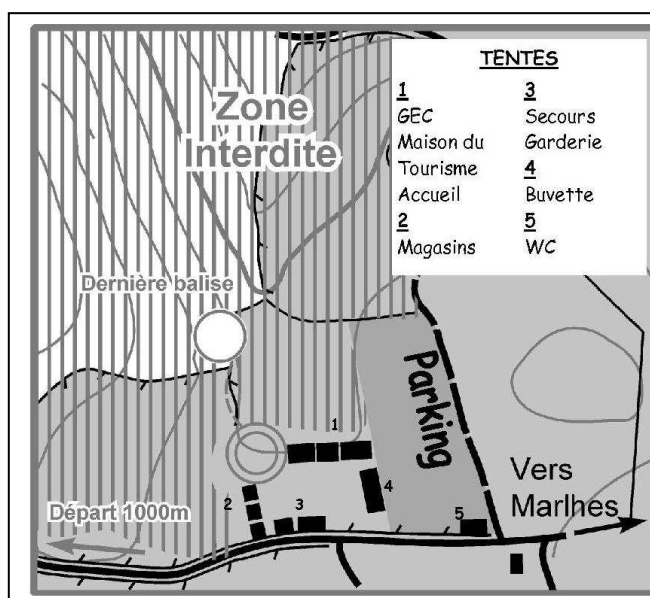
Remarque : pour le jalonné, la distance en suivant les jalons est de 2300m environ.

Compte tenu du nombre important d'inscrits, deux circuits ont été doublés (C bis et E bis).

ZONE DE DEPART



ZONE D'ARRIVEE



Informations Techniques CFC 2008

Directeur de Course : Hervé BODELET

Délégué fédéral : Gérard LECOURT

Traceur : Guillaume MANISSOLLE (parrain Georges LAGORCE)

Contrôleur : Alain MATTON

Arbitre : Hervé LETTERON

Carte : échelle 1/10 000ème, relevé Hiver 2007/2008

Descriptif terrain : Forêt typique des Monts du Pilat.

Le terrain du Championnat se situe à une altitude moyenne de 1000 m.

La forêt est constituée principalement d'alternance de feuillus et de sapins.

La bonne pénétrabilité générale ainsi que l'important réseau de chemins impliqueront une vitesse de course rapide.

Certaines zones de végétation saisonnière (fougères, ronces) peuvent ralentir fortement la progression.

Le relief est moyennement marqué : point haut de la carte 1090 m, point bas de la carte 980 m.

Les nombreux détails ponctuels nécessiteront une alternance d'allures de course importante dans les zones de postes.

Il est fortement recommandé d'avoir les jambes couvertes et protégées (présence de nombreuses branches au sol).

Définitions et numéros des contrôles :

La liste des définitions des postes est imprimée au recto des cartes.

Attention : La dernière balise du dernier relayeur est différente de celle des autres relayeurs.

Composition des Équipes

- Nationale 1 et Nationale 2 : **8 coureurs**

Tous les panachages d'âges et de sexe sont autorisés sous réserve que l'équipe comprenne :

- 1 jeune Homme (H14 à H18)
- 1 jeune Dame (D14 à D18)
- 1 H 35 et +
- 1 D 35 et +
- 1 Dame (D16 et +)
- 3 coureurs (H/D16 et +)

- Promotion Nationale et Promotion : **6 coureurs**

Tous les panachages d'âges et de sexe sont autorisés sous réserve que l'équipe comprenne :

- 1 jeune Homme ou une jeune Dame (H/D14 à H/D18)
- 1 Dame (D16 et +)
- 4 coureurs (H/D16 et +)

Un coureur ne peut faire partie que d'une seule équipe et ne peut courir qu'une seule fois.

L'ordre des relayeurs et la composition des équipes doivent être respectés.

Modification des ordres de relais Règlement fédéral

Article 5.3.2.6 – CONDITIONS D'INSCRIPTION ET DE MODIFICATIONS DES EQUIPES.

Les inscriptions des équipes (nombre d'équipes par division) doivent être faites dans les délais prévus. Cependant, la composition des équipes pourra être envoyée par la suite et au plus tard 8 jours avant la course.

Passé ce délai, aucun changement n'est accepté dans la composition de l'équipe. Ce délai est ramené à une heure avant le premier départ dans le cas d'une maladie ou blessure constatée par un médecin ou d'une attestation de l'employeur.

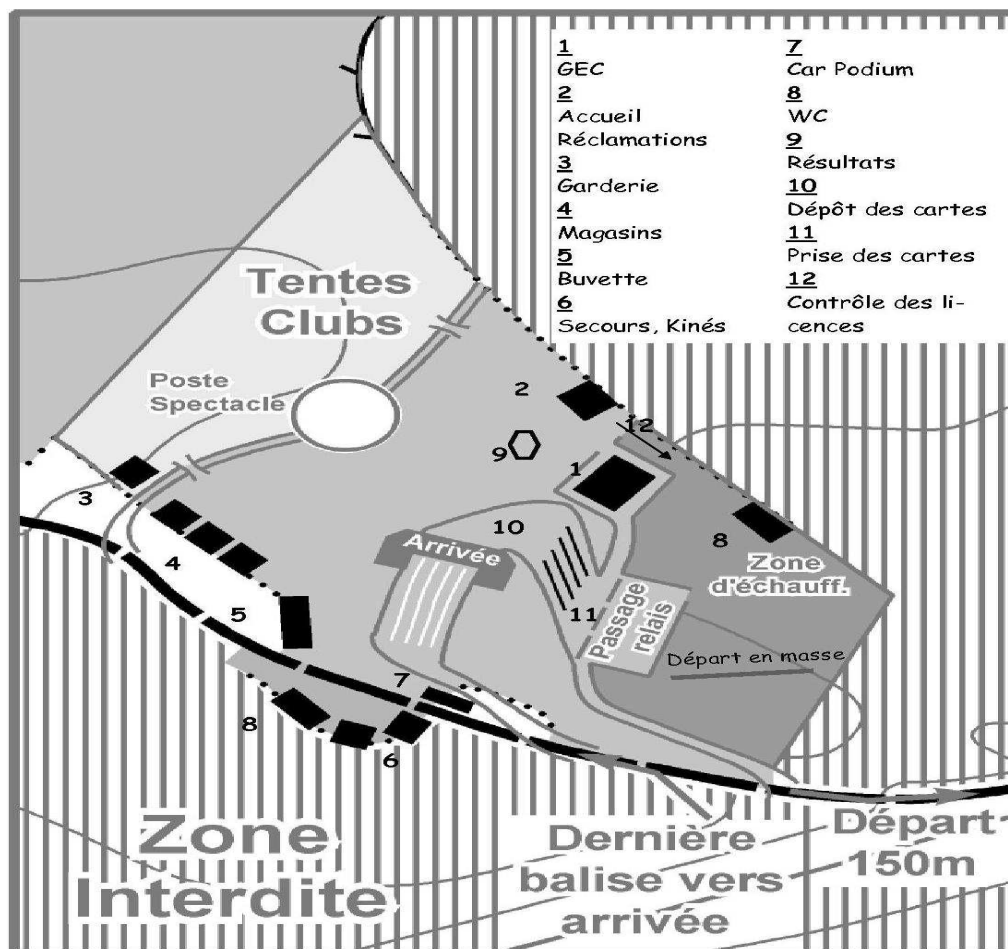
Pour les membres des équipes de Nationale 1, il est obligatoire de porter au moins un haut de tenue de club identique.

Horaires de Départ

- Nationale 1 : **7h00** (½ heure après le lever du soleil*)
- Nationale 2 : **7h30** (30 minutes après le départ de la Nationale 1)
- Promotion Nationale : **8h00** (1 heure après le départ de la Nationale 1)
- Promotion : **8h30** (1 heure et 30 minutes après le départ de la Nationale 1)

* L'arbitre juge en fonction des conditions météorologiques des possibilités de départ dans des conditions acceptables pour une pratique sans l'obligation d'utilisation d'un système d'éclairage.

Plan de la zone d'arrivée



Contrôle des licences

Les licences seront contrôlées lors de l'entrée dans la zone d'attente. L'organisation effectuera uniquement un contrôle de la licence, mais **ne conservera pas celle-ci**. Un coureur souhaitant ressortir de la zone d'attente devra faire contrôler à nouveau sa licence lors de son retour dans la zone d'attente. Ce fonctionnement sera identique pour les premiers relayeurs.

Vidage et contrôle des doigts électroniques

Des boîtiers électroniques de vidage et de contrôle sont présents avant le contrôle des licences. Il est de la responsabilité du coureur d'effectuer ces opérations correctement.

Procédure de passage de relais

Après le poinçonnage du boîtier arrivée sous l'arche d'arrivée, le coureur remet sa carte de course au contrôleur présent.

Puis il va récupérer la carte de course du relayeur suivant et la lui transmettre.

Il est rappelé que **le coureur est seul responsable de sa prise de carte**. En cas de problème, le coureur devra s'adresser immédiatement à l'officiel présent.

Le coureur ayant terminé son parcours se dirige vers la tente de contrôle des puces électroniques.

A 12h30 s'effectuera le **départ en masse des coureurs non partis** (sous réserve que la 10ème équipe de chaque division soit arrivée.)

Fermeture des circuits à 15h00.

Couloirs d'arrivée

Pour faciliter l'animation et la lisibilité de la course, **chaque division possède son propre couloir d'arrivée**. Chaque couloir est identifié par le nom d'un sponsor.

Le non-respect du couloir d'arrivée peut entraîner la disqualification de l'équipe.

Sur le dossard, le bandeau sponsor correspond au sponsor affiché sur le panneau d'entrée du couloir d'arrivée (cf. plan de la zone d'arrivée).

Le coureur doit veiller à emprunter le bon couloir après le poinçonnage de son dernier poste.

**Caractéristiques des relais
Nationale 1 / Nationale 2**

Parcours	Temps estimé	Niveau technique	km	Nombre de postes	Radio 1 km	Radio 2 km	Radio 3 km
1	50'	5-6	7.890km	24	2.810	5.700	7.600
2	30'	4-5	3.710km	15	1.650	2.780	3.400
3	20'	3-4	2.700km	12	1.700	2.400	
4	50'	5-6	7.890km	24	2.810	5.700	7.600
5	30'	5-6	3.710km	15	1.650	2.780	3.400
6	20'	3-4	2.700km	12	1.700	2.400	
7	30'	4-5	3.710km	15	1.650	2.780	3.400
8	50'	5-6	7.890km	25	2.810	5.700	7.600

Promotion Nationale / Promotion

Parcours	Temps estimé	Niveau technique	km	Nombre de postes	Radio 1 km	Radio 2 km	Radio 3 km
1	30'	5-6	3.410km	13	1.310	2.430	3.100
2	40'	5-6	5.130km	16	2.000	3.100	4.800
3	20'	3-4	2.480km	11	1.550	2.200	
4	30'	4-5	3.410km	13	1.310	2.430	3.100
5	40'	4-5	5.130km	16	2.000	3.100	4.800
6	30'	5-6	3.410km	13	1.310	2.430	3.100

L'intégralité des temps de passage radio sera consultable en direct uniquement sur le réseau WIFI du champ d'arrivée et sur le site internet du CFC 2008

Trophée THIERRY GUEORGIU

Le Trophée Thierry Gueorgiou est un relais indépendant du CFC2008.

Les délais administratifs, les formalités et les informations techniques du Trophée Thierry Gueorgiou sont identiques à ceux du CFC 2008.

Le Trophée Thierry Gueorgiou se déroule sur le même lieu, les installations et les procédures de course sont les mêmes que pour le CFC 2008.

Cependant, les postes de contrôle (hors postes spectacles et derniers postes) seront indépendants de ceux qui seront utilisés pour le CFC 2008.

Parcours	Temps estimé	Niveau technique	km	Nombre de postes	Radio 1 km	Radio 2 km	Radio 3 km
1	20'	2-3	1.810km	11	0.900	1.510	
2	30'	3-4	3.450km	12	1.650	2.500	3.150
3	20'	2-3	1.810km	11	0.900	1.510	
4	40'	4-5	4.260km	13	1.650	2.850	3.960

L'intégralité des temps de passage radio sera consultable en direct uniquement sur le réseau WIFI du champ d'arrivée et en direct sur le site internet du CFC 2008.

Les Animations

PASTA PARTY

La Pasta Party se déroule dans le gymnase proche du camping.

Les tickets permettant l'entrée à la Pasta Party seront remis avec l'enveloppe club.

L'entrée pour la Pasta Party est possible **de 18h00 à 20h00**.

La fin de la Pasta Party est prévue à 20h30 afin de libérer la salle pour la conférence de Thierry Gueorgiou.

CONFERENCE THIERRY GUEORGIU

A partir de 21h00 samedi, Thierry Gueorgiou exposera la façon dont il aborde les problèmes techniques posés par le traceur lors d'une course d'orientation.

L'intervention s'adresse à tous, débutants comme coureurs confirmés. L'entrée est gratuite.

- **PARTIE 1**: "If you can dream it, you can do it": l'histoire d'une poursuite obstinée d'un rêve. (20mn).

- **PARTIE 2**: L'analyse détaillée de la Moyenne distance du Championnat de France des Clubs.

- o Partie 2A: Faire son choix (20mn)

Analyse des principaux choix d'itinéraires de la journée (des itinéraires seront étudiés sur chaque circuit).

« Apportez vos cartes... »

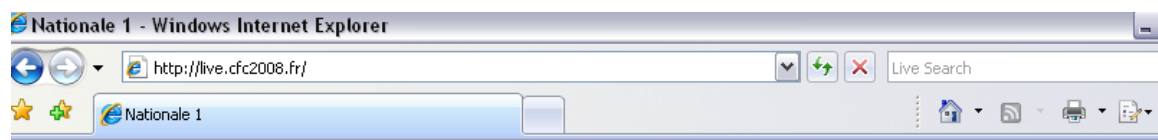
- o PARTIE 2B: Le réaliser: trouver LA solution (20mn);

Cas concrets de l'après-midi avec photo, vidéo et schéma pour montrer comment appliquer les théories énoncées dans la partie 1.

- **PARTIE 3**: Questions (30mn)

ANIMATION ET SUIVI DE LA COURSE WIFI

Aperçu



The screenshot shows a Windows Internet Explorer browser window with the address bar displaying 'http://live.cfc2008.fr/'. The page content is a table of relay race results for 'Nationale 1'. The table has columns for 'PI', 'Club', and seven relays (Relais 1 to Relais 7). Each relay column contains 'Tps' (Time) and 'PI' (Penalty Index) values. The table is highlighted with a blue background.

PI	Club	Relais 1		Relais 2		Relais 3		Relais 4		Relais 5		Relais 6		Relais 7		Relais 8
		Tps	PI	Tps	PI	Tps	PI	Tps	PI	Tps	PI	Tps	PI	Tps	PI	
1	4201RA	42:37	03	1:35:06	02(+1)	1:56:19	02	2:41:51	01(+1)	3:09:43	01	3:25:37	01	3:46:02	01	-
2	5907NO	51:49	13	1:44:15	16(-3)	2:04:43	12(+4)	2:56:38	07(+5)	3:21:46	04(+3)	3:41:57	03(+1)	4:06:12	02(+1)	-
3	2109BO	51:26	10	1:37:15	06(+4)	1:54:35	01(+5)	2:51:47	03(-2)	3:16:26	02(+1)	3:44:08	04(-2)	4:08:38	03(+1)	-
4	6008PI	51:50	14	1:42:01	13(+1)	2:02:18	08(+5)	2:52:10	04(+4)	3:21:08	03(+1)	3:45:32	05(-2)	4:15:40	04(+1)	-
5	2508FC	51:22	09	1:36:36	03(+6)	1:59:35	06(-3)	2:51:45	02(+4)	3:21:51	05(-3)	3:40:32	02(+3)	4:16:04	05(-3)	-
6	1403BN	45:51	06	1:34:36	01(+5)	1:59:58	07(-6)	2:59:54	09(-2)	3:31:06	06(+3)	3:48:42	06	-	-	-

Sur l'aire d'arrivée

Une diffusion des résultats en temps réel sera faite sur l'aire d'arrivée à travers le Wifi. En vous munissant d'un ordinateur portable ou tout autre appareil disposant d'une connexion Wifi vous pourrez suivre la course en direct : temps de passage des relayeurs, positions des équipes, passages aux postes radios, ...

Pour consulter les résultats :

- Faire une recherche des réseaux Wifi disponibles.
- Le réseau **CFC 2008** devrait apparaître dans la liste. Exemple ci dessous pour Windows XP :



- Se connecter à ce réseau, la connexion ne nécessite pas de mot de passe.
- Dans votre navigateur, connectez-vous à l'adresse <http://live.cfc2008.fr/>

Sur internet

Les résultats en temps réel seront aussi diffusés sur internet afin de permettre aux personnes n'ayant pu participer à la fête de suivre les performances de leur club.

Ils pourront être consultés dès le début de la course à l'adresse <http://live.cfc2008.fr/>

STAND KINES

Une équipe de Kinésithérapeutes diplômés d'Etat sera à votre disposition gratuitement sur l'aire d'arrivée dimanche.

N'hésitez pas à aller solliciter leurs soins.

ANIMATION SPEAKER

L'animation des courses du CFC 2008 sera réalisée par Damien RENARD et Thibaut MAGNE.

Consultants : Thierry GUEORGIU et François GONON

Les Organiseurs

Directeurs de course

Hervé Bodelet

Yvan Chatelon

Celine Renard

GEC

Eric Bruyère

Marie-Noëlle Legendre

Yvan Chatelon

Olivier Jourdat

Edouard Montagne

Rémi Baudot

Réclamations

Rémi Gueorgiou

Tracage/poseurs

Guillaume Manissolle

Georges Lagorce

Eric Perrin

Julien Merle

Rémi Gueorgiou

Gilles Perrin

François Gonon

Damien Renard

Emmanuel Granger

Olivier Jourdat

Pierre Linossier

Thierry Gueorgiou

Thibaut Magne

Odile Perrin

Yves Manissolle

Entrée zone de départ CFC

Sylvie Pitaval

Odile Perrin

Françoise Montagne

Départ Moyenne distance

Yves Manissolle

Sylvie Pitaval

Séverine Bovero

Michèle Bonnet Ligeon

Mathieu Chabannol

Gilles Perrin

Claire Dheu

Départ en masse CFC

Gilles Perrin

Rémi Héritier

Pierre Linossier

Michèle Bonnet Ligeon

Julien Merle

Claire Dheu

Relais

Yves Manissolle

Emmanuel Granger

Claire Guy

Mathieu Chabannol

Séverine Bovero

Zinédine Zidane

Arrivée

Virginie Maure

Marie-Hélène Matassoni

Infrastructures

Philippe Lavenne

Robert Vanel

Bruno Bredoux

Yvan Chatelon

Jérôme Granger

Gilles Chatelon

Bernard Mercey

Olivier Grataloup

Pierre Mothe

Alain Delon

Jean Paul Belmondo

Parkings

André Maleysson

Jean Marc Brisse

Christian Chataing

Gilles Perrin

Trafic route Bois de Mabeux

Rémi Héritier

Pierre Mothe

Accueil/ Secrétariat

Bernard Magne

Chloé Manissolle

Pierre Linossier

Georges Lagorce

Chantal Magne

Virginie Maure

Annie Garnier

Odile Perrin

Françoise Montagne

Armelle Barbier

Intendance/Buvette

Yves Maurin

Chantal Magne

Brigitte Royrer

Virginie Tissandier

Jocelyne Bredoux

Annie Garnier

Pascale Brisse

Jean Marc Brisse

Chloé Manissolle

Mathieu Chabannol

Bernard Mercey

Armelle Barbier

Marie-Hélène Droin

Alain Ollier

Affichage résultats

Eric Perrin

Véronique Agier

Animation

Damien Renard

Thibaut Magne

Thierry Gueorgiou

Garderie

Marie Laure Renard

Armelle Barbier

Trésorerie

Séverine Bovero

Yves Maurin

Kinés

Olivier Grataloup

Olivier Loupatrag

Sophie Bodelet

Adriana Karembeu

Assistance médicale

André Merllié + CHU

Cérémonies

Bernard Magne

Chantal Magne

Thierry Gueorgiou


François Gonon

Hervé Bodelet

Les Partenaires et Sponsors



ville de **Saint-Étienne** Région **Rhône-Alpes**



Commune de St Régis du Coin

